

**АДМИНИСТРАЦИЯ МУНИЦИПАЛЬНОГО ОБРАЗОВАНИЯ
«КАРСУНСКИЙ РАЙОН» УЛЬЯНОВСКОЙ ОБЛАСТИ**

П О С Т А Н О В Л Е Н И Е

24 сентября 2025 г.

№ 631

Экз. № _____

р.п. Карсун

**Об утверждении схем расположения объектов газоснабжения в границах
муниципального образования Горенское сельское поселение
Карсунского района Ульяновской области**

В соответствии с Федеральным законом от 31.03.1999 № 69-ФЗ «О газоснабжении в Российской Федерации, на основании статей 13, 43 Устава муниципального образования «Карсунский район» Ульяновской области, администрация п о с т а н о в л я е т :

1. Утвердить в границах муниципального образования Горенское сельское поселение Карсунского района Ульяновской области:

1.1. Схему расположения объектов газоснабжения в границах с. Татарская Гольшевка, с. Русская Гольшевка муниципального образования Горенское сельское поселение Карсунского района Ульяновской области (приложение № 1);

1.2. Схему расположения объектов газоснабжения в границах с. Котяково муниципального образования Горенское сельское поселение Карсунского района Ульяновской области (приложение № 2);

1.3. Схему расположения объектов газоснабжения в границах с. Кадышево муниципального образования Горенское сельское поселение Карсунского района Ульяновской области (приложение № 3);

1.4. Схему расположения объектов газоснабжения в границах с. Русские Горенки, с. Татарские Горенки муниципального образования Горенское сельское поселение Карсунского района Ульяновской области (приложение № 4);

1.5. Схему расположения объектов газоснабжения в границах с. Беловодье муниципального образования Горенское сельское поселение Карсунского района Ульяновской области (приложение № 5).

2. Настоящее постановление подлежит обнародованию.

3. Контроль за исполнением настоящего постановления возложить заместителя Главы администрации муниципального образования «Карсунский район» Ульяновской области Бгатова А.А.

Глава администрации района

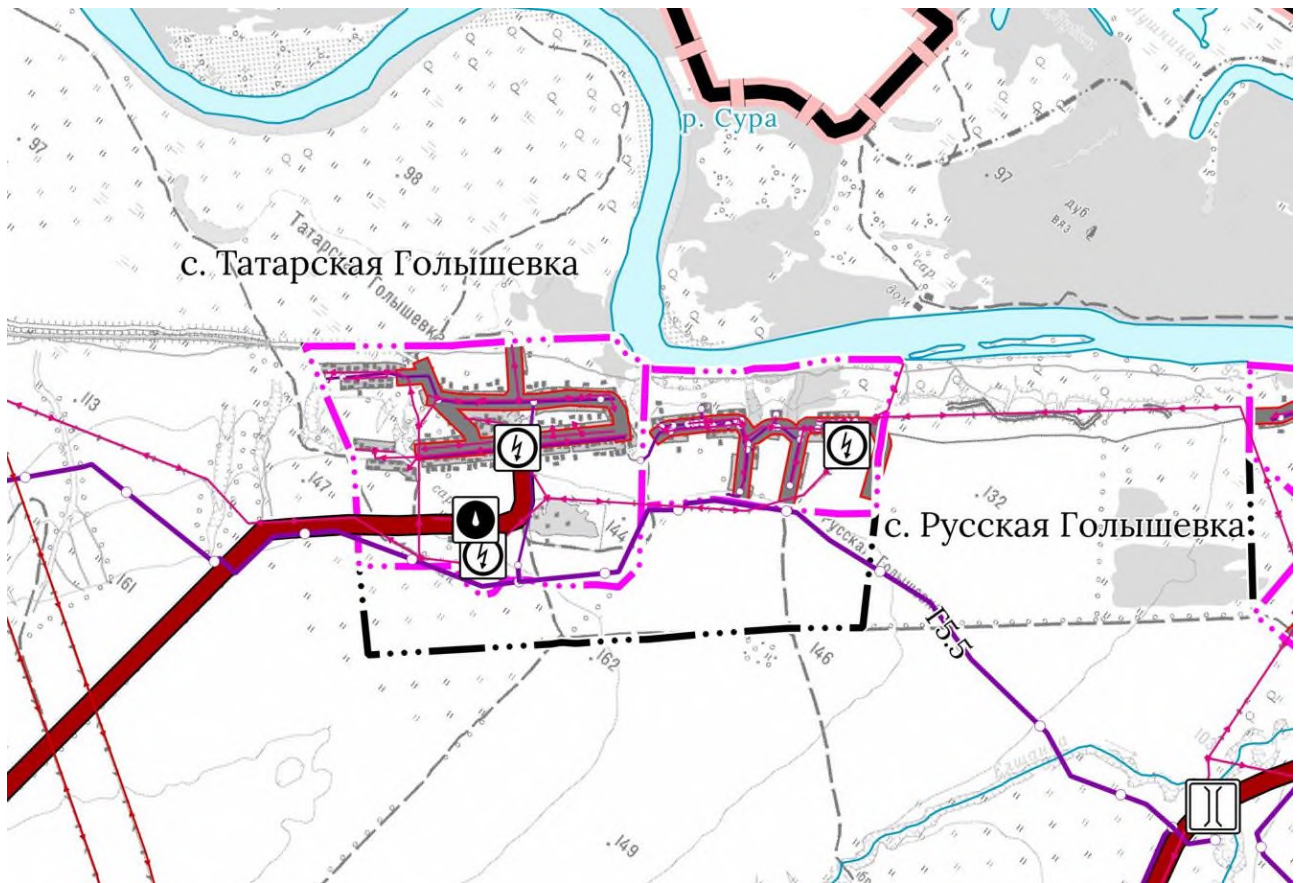
Н.А.Сизов

ПРИЛОЖЕНИЕ № 1

к постановлению администрации
муниципального образования
«Карсунский район»
Ульяновской области




от 24 сентября 2025 г. №631

СХЕМА расположения объектов газоснабжения в границах с. Татарская Гольшевка, с. Русская Гольшевка муниципального образования Горенское сельское поселение Карсунского района Ульяновской области



Условные обозначения:

Границы единиц административно-территориального
деления Российской Федерации

-  - граница городского поселения
-  - существующая граница населенного пункта
-  - проектируемая граница населенного пункта

Распределительные трубопроводы для транспортировки газа

 - газопровод распределительный среднего давления

 - газопровод распределительный низкого давления

Объекты добычи и транспортировки газа

 - пункт редуцирования газа (ПРГ)

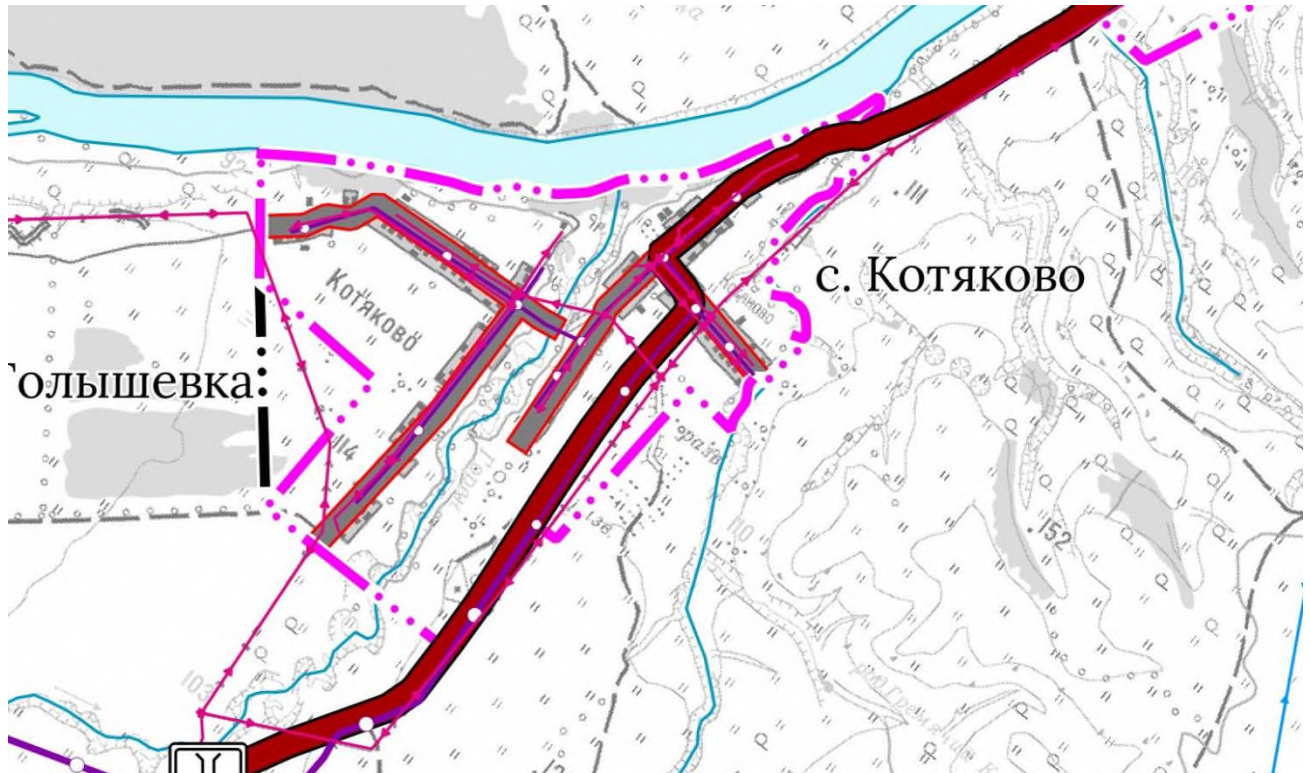
 - газорегуляторный пункт

ПРИЛОЖЕНИЕ № 2

к постановлению администрации
муниципального образования
«Карсунский район»
Ульяновской области




от 24 сентября 2025 г. № 631

СХЕМА
расположения объектов газоснабжения в границах с. Котяково
муниципального образования Горенское сельское поселение
Карсунского района Ульяновской области



Условные обозначения:

Границы единиц административно-территориального
деления Российской Федерации


-  - граница городского поселения
-  - существующая граница населенного пункта
-  - проектируемая граница населенного пункта


Распределительные трубопроводы для транспортировки газа

-  - газопровод распределительный среднего давления

 - газопровод распределительный низкого давления

Объекты добычи и транспортировки газа

 - пункт редуцирования газа (ПРГ)

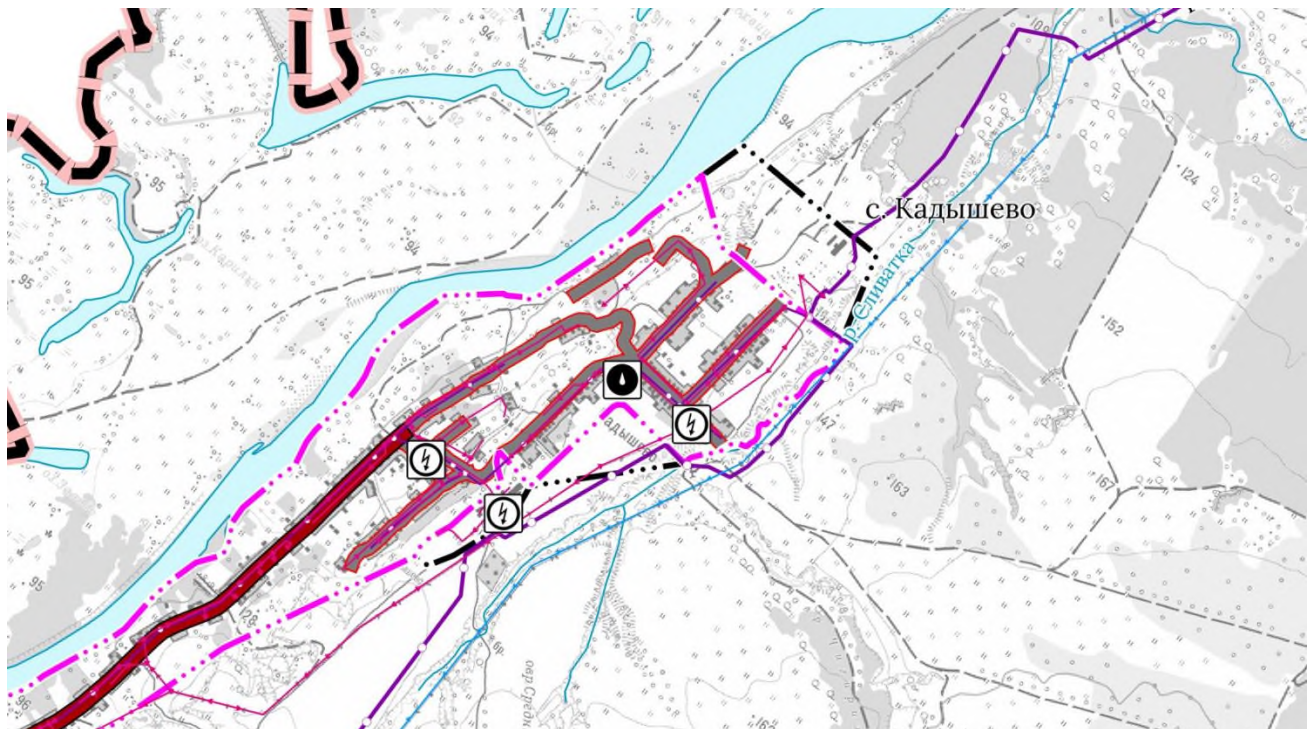
 - газорегуляторный пункт

ПРИЛОЖЕНИЕ № 3

к постановлению администрации
муниципального образования
«Карсунский район»
Ульяновской области




от 24 сентября 2025 г. № 631

СХЕМА расположения объектов газоснабжения в границах с. Кадышево муниципального образования Горенское сельское поселение Карсунского района Ульяновской области





Условные обозначения:

Границы единиц административно-территориального
деления Российской Федерации


-  - граница городского поселения
-  - существующая граница населенного пункта
-  - проектируемая граница населенного пункта

Распределительные трубопроводы для транспортировки газа

-  - газопровод распределительный среднего давления
-  - газопровод распределительный низкого давления

Объекты добычи и транспортировки газа

 - пункт редуцирования газа (ПРГ)

 - газорегуляторный пункт

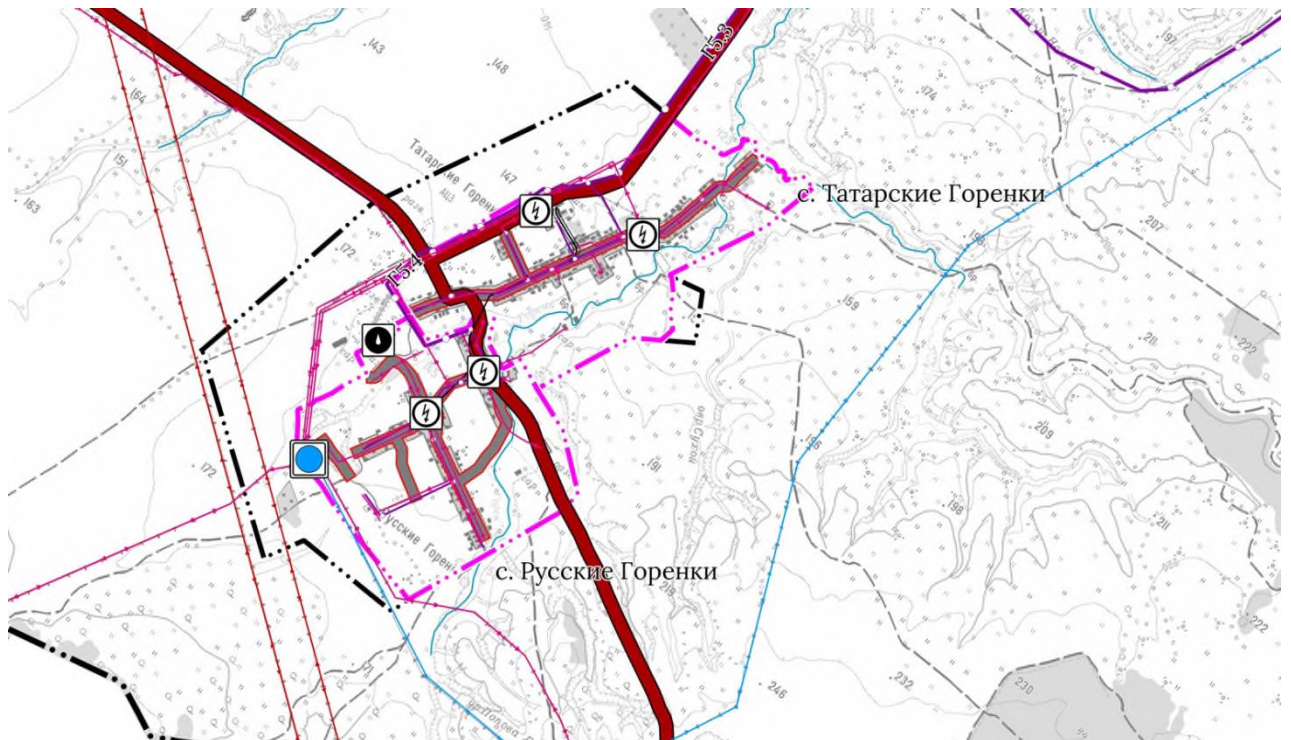
ПРИЛОЖЕНИЕ № 4

к постановлению администрации
муниципального образования
«Карсунский район»
Ульяновской области

от 24 сентября 2025 г. № 631




СХЕМА

расположения объектов газоснабжения в границах с. Русские Горенки,
с. Татарские Горенки муниципального образования Горенское сельское
поселение Карсунского района Ульяновской области





Условные обозначения:

Границы единиц административно-территориального
деления Российской Федерации

-  - граница городского поселения
-  - существующая граница населенного пункта
-  - проектируемая граница населенного пункта

Распределительные трубопроводы для транспортировки газа

-  - газопровод распределительный среднего давления
-  - газопровод распределительный низкого давления

Объекты добычи и транспортировки газа

 - пункт редуцирования газа (ПРГ)

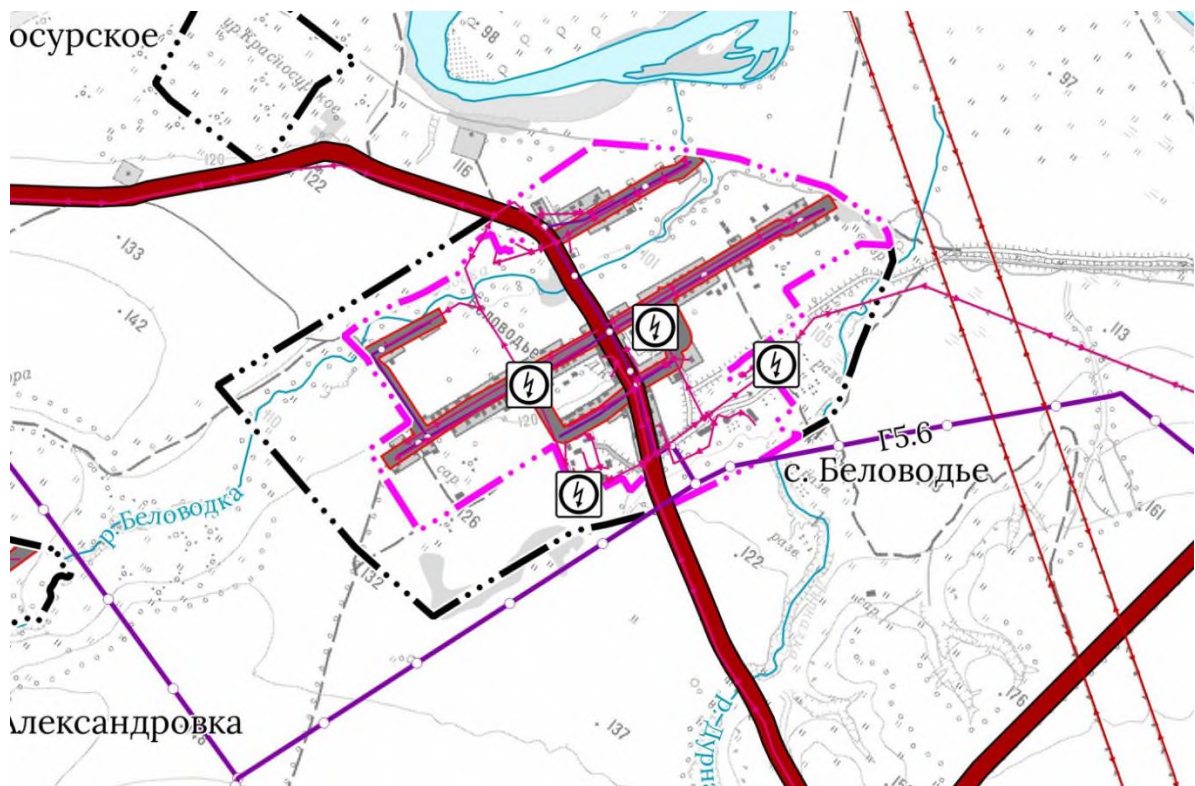
 - газорегуляторный пункт

ПРИЛОЖЕНИЕ № 5

к постановлению администрации
муниципального образования
«Карсунский район»
Ульяновской области




от 24 сентября 2025 г. № 631

СХЕМА расположения объектов газоснабжения в границах с. Беловодье муниципального образования Горенское сельское поселение Карсунского района Ульяновской области



Условные обозначения:

Границы единиц административно-территориального
деления Российской Федерации


-  - граница городского поселения
-  - существующая граница населенного пункта
-  - проектируемая граница населенного пункта


Распределительные трубопроводы для транспортировки газа

-  - газопровод распределительный среднего давления

 - газопровод распределительный низкого давления

Объекты добычи и транспортировки газа

 - пункт редуцирования газа (ПРГ)

 - газорегуляторный пункт
