

**АДМИНИСТРАЦИЯ МУНИЦИПАЛЬНОГО ОБРАЗОВАНИЯ
«КАРСУНСКИЙ РАЙОН» УЛЬЯНОВСКОЙ ОБЛАСТИ**

П О С Т А Н О В Л Е Н И Е

24 сентября 2025 г.

№ 629

Экз. № _____

р.п. Карсун

**Об утверждении схем расположения объектов газоснабжения в границах
муниципального образования Большепоселковское сельское поселение
Карсунского района Ульяновской области**

В соответствии с Федеральным законом от 31.03.1999 № 69-ФЗ «О газоснабжении в Российской Федерации», на основании статей 13, 43 Устава муниципального образования «Карсунский район» Ульяновской области, администрация п о с т а н о в л я е т :

1. Утвердить в границах муниципального образования Большепоселковское сельское поселение Карсунского района Ульяновской области:

1.1. Схему расположения объектов газоснабжения в границах с. Большие Поселки муниципального образования Большепоселковское сельское поселение Карсунского района Ульяновской области (приложение № 1);

1.2. Схему расположения объектов газоснабжения в границах с. Комаровка муниципального образования Большепоселковское сельское поселение Карсунского района Ульяновской области (приложение № 2).

2. Настоящее постановление подлежит обнародованию.

3. Контроль за исполнением настоящего постановления возложить заместителя Главы администрации муниципального образования «Карсунский район» Ульяновской области Бгатова А.А.

Глава администрации района

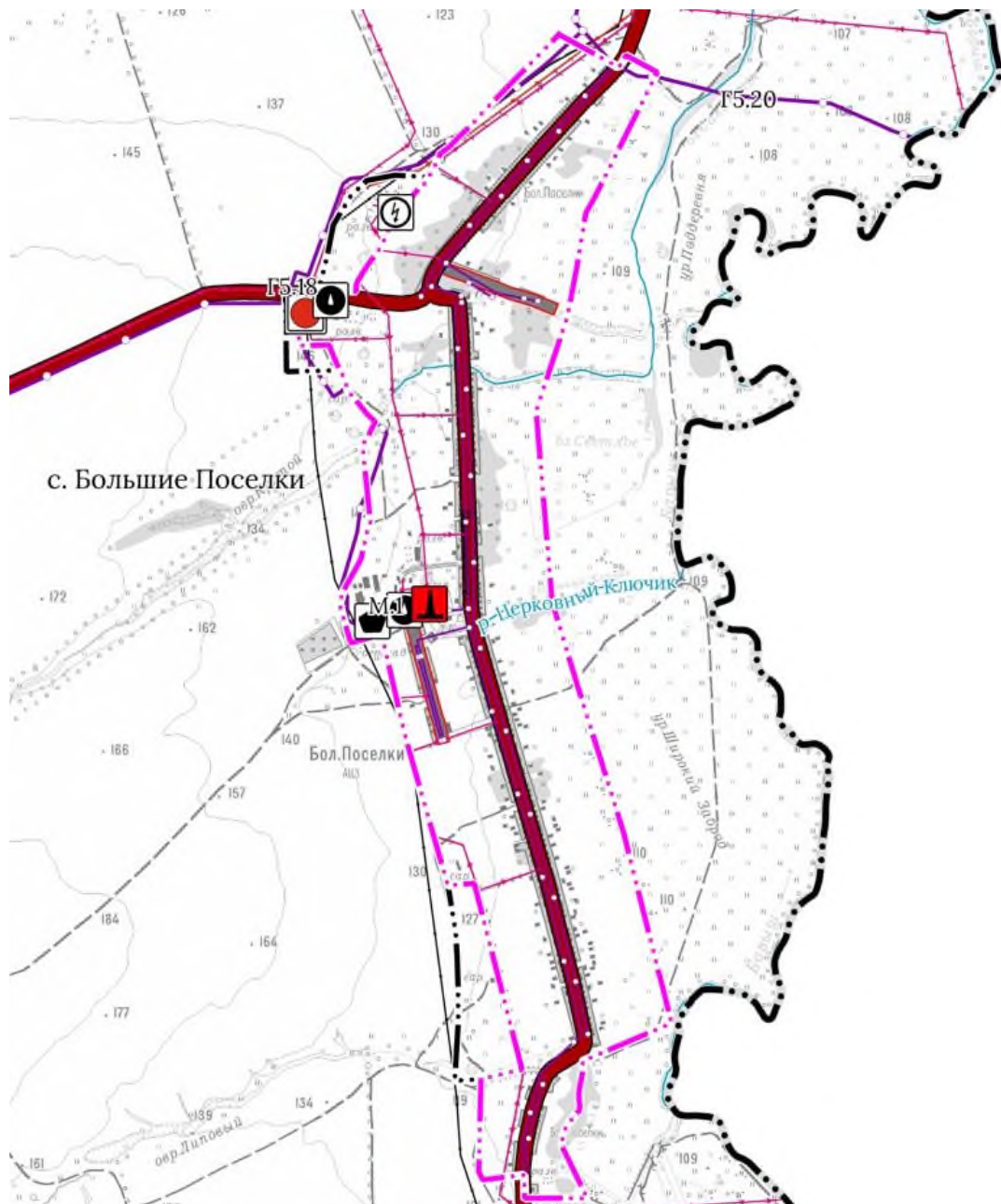
Н.А.Сизов

ПРИЛОЖЕНИЕ № 1

к постановлению администрации
муниципального образования
«Карсунский район»
Ульяновской области




от 24 сентября 2025 г. № 629

СХЕМА
расположения объектов газоснабжения в границах с. Большие Поселки
муниципального образования Большепоселковское сельское поселение
Карсунского района Ульяновской области





Условные обозначения:



Границы единиц административно-территориального деления Российской Федерации

-  - граница городского поселения
-  - существующая граница населенного пункта
-  - проектируемая граница населенного пункта

Распределительные трубопроводы для транспортировки газа

-  - газопровод распределительный среднего давления
-  - газопровод распределительный низкого давления

Объекты добычи и транспортировки газа

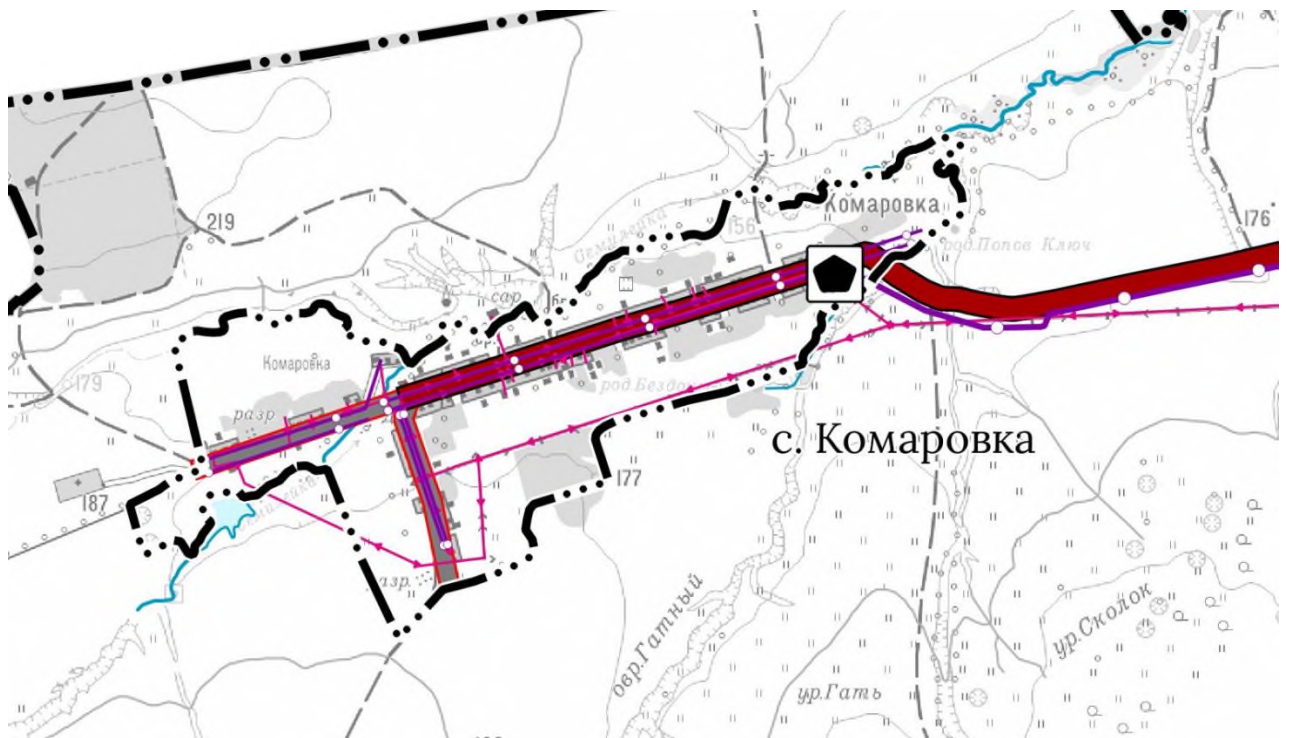
-  - пункт редуцирования газа (ПРГ)
 -  - газорегуляторный пункт
-

ПРИЛОЖЕНИЕ № 2

к постановлению администрации
муниципального образования
«Карсунский район»
Ульяновской области


от 24 сентября 2025 г. № 629


СХЕМА расположения объектов газоснабжения в границах с. Комаровка муниципального образования Большепоселовское сельское поселение Карсунского района Ульяновской области





Условные обозначения:

Границы единиц административно-территориального
деления Российской Федерации

 - граница городского поселения


 - существующая граница населенного пункта


 - проектируемая граница населенного пункта

 - распределительные трубопроводы для транспортировки газа
- газопровод распределительный среднего давления

 - газопровод распределительный низкого давления

Объекты добычи и транспортировки газа

 - пункт редуцирования газа (ПРГ)

 - газорегуляторный пункт
